



COMUNE DI LUGANO

SEZIONE DI BARBENGO

PIANO REGOLATORE

1 : 2'000







VARIANTE

SERBATOIO SOTTO SASSO
MAPPALE N. 1030 RFD

PIANO DELLE ZONE

(di carattere indicativo, vedi pag. 12 Rapporto di pianificazione)

LEGENDA

-  Linea di arretramento
-  Percorso pedonale
-  EAP Zona per edifici e attrezzature pubbliche
-  Zona agricola
-  Zona agricola SAC
-  Zona forestale

