



COMUNE DI LUGANO

SEZIONE DI BARBENGO

PIANO REGOLATORE

1 : 2'000













VARIANTE

SERBATOIO SOTTO SASSO
MAPPALE N. 1030 RFD

PIANO DEL PAESAGGIO

(di carattere indicativo, vedi pag. 12 Rapporto di pianificazione)

LEGENDA

	Muro a secco		Punto panoramico
	Percorso pedonale		Bene culturale di interesse locale
	EAP Zona per edifici e attrezzature pubbliche		
	Zona agricola		
	Zona agricola SAC		
	Zona forestale		
	Limite zona di interesse archeologico		
	Zona di protezione del paesaggio		
	Zona di protezione del paesaggio in bosco		
	Zona di protezione della natura		

